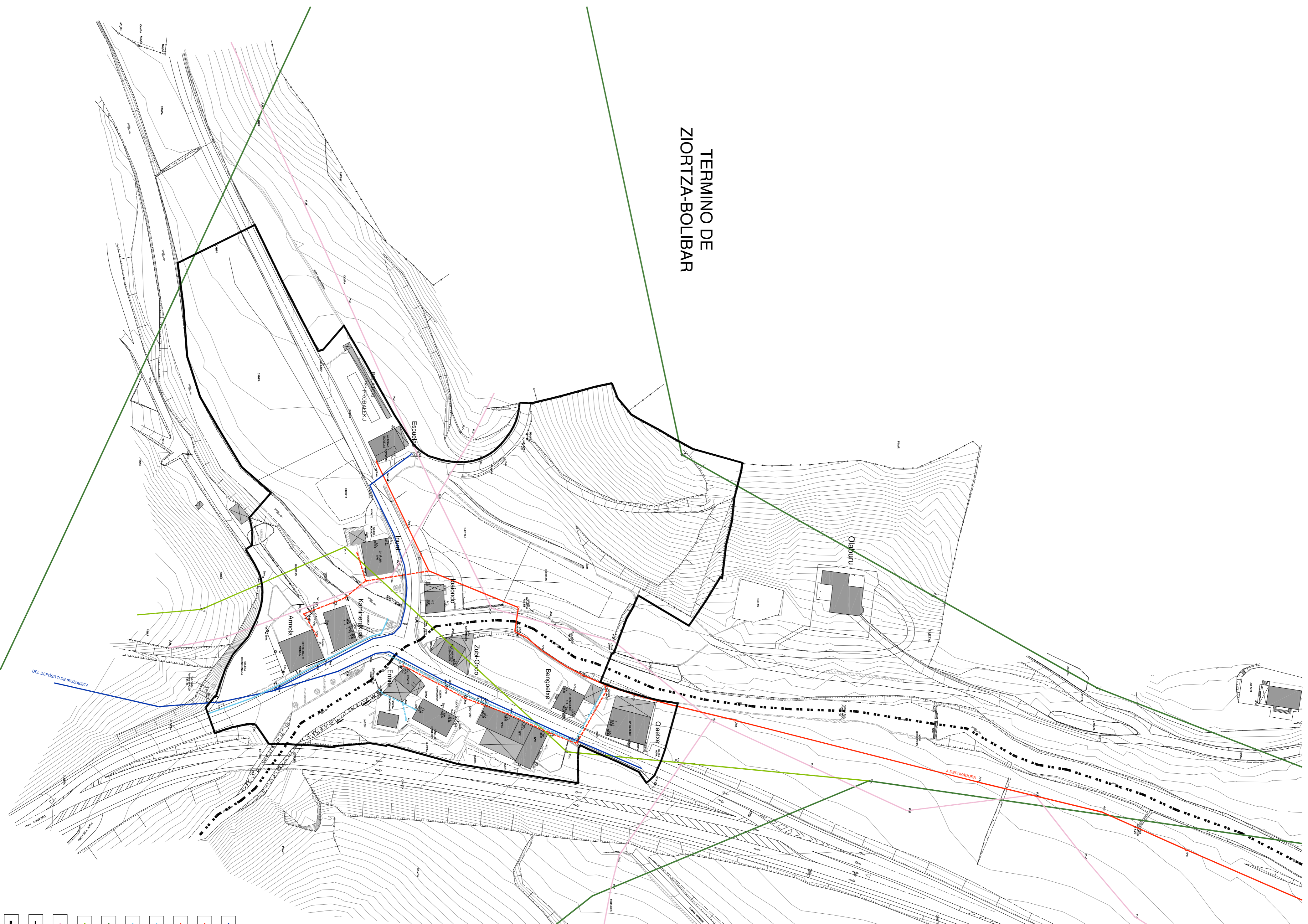





















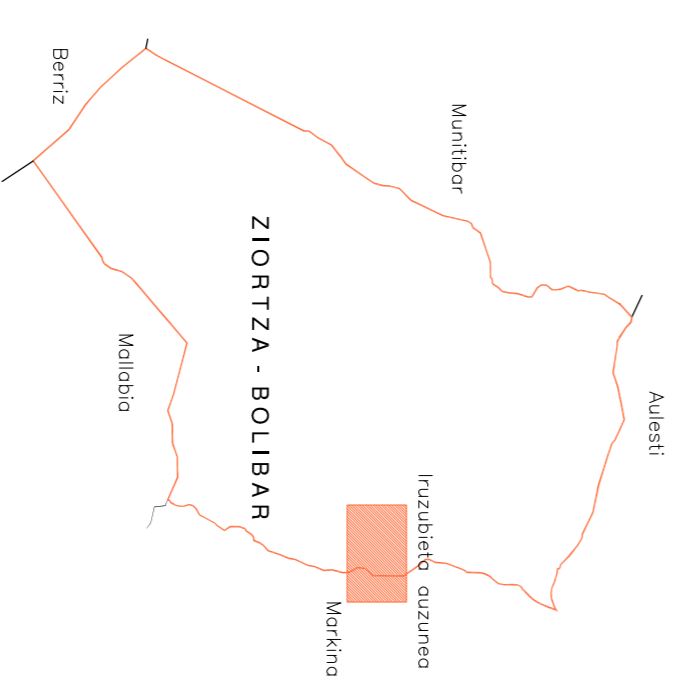
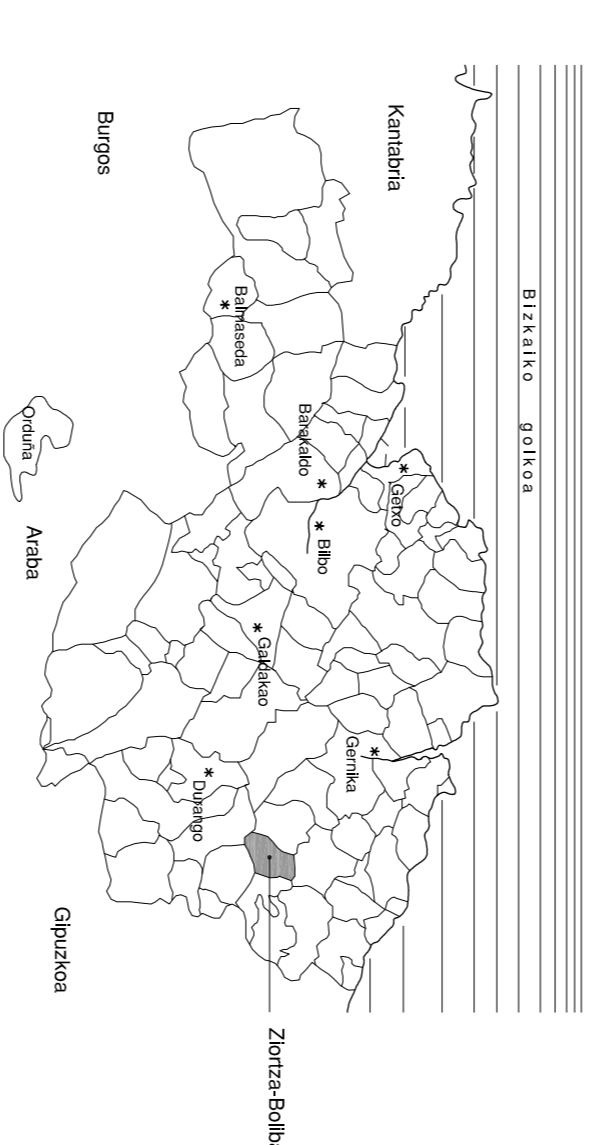


TERMINO DE ZIORTZA-BOLIBAR



TERMINO DE MARKINA-XEMEIN

-  Red de abastecimiento de agua (sistema general)
-  U-zuzkikatutako sareak (oro eragileak)
-  Red de saneamiento (sistema general)
-  Artxetara sareak (oro eragileak)
-  Red de saneamiento (sistema local)
-  Artxetara sareak (oro eragileak)
-  Red de pluviales (sistema general)
-  Red de pluviales (oro eragileak)
-  Red de pluviales (sistema local)
-  Euri-ur sareak (oro eragileak)
-  Línea de energía eléctrica (Alta tensión, sistema general)
-  Línea de energía eléctrica (Alta tensión, sistema general)
-  Línea de energía eléctrica (Baja tensión, sistema general)
-  Línea de energía eléctrica (Baja tensión, sistema general)
-  Línea telefónica (sistema general)
-  Línea telefónica (sistema general)
-  Línea telefónica (oro eragileak)
-  Delimitación núcleo rural
-  Landeguneko eremuak
-  Límite municipal
-  Udal muga



Udal Egitalamuketaren Ordezkatzezko Arauak

Normas Subsidiarias de Planeamiento Municipal

· DOCUMENTO PARA APROBACION DEFINITIVA ·

ORDENACIÓN ESTRUCTURAL

ZIORTZA-BOLIBAR
Euzko Udalo (Euzko)

planoak: **3.2.3**
ordenak: 1/1.000
data: Apatiak 2009

SISTEMA GENERAL DE INFRAESTRUCTURAS
CONDICIONES EN EL NÚCLEO DE
RIZUBIETA

edonza elizondo
edonza elizondo