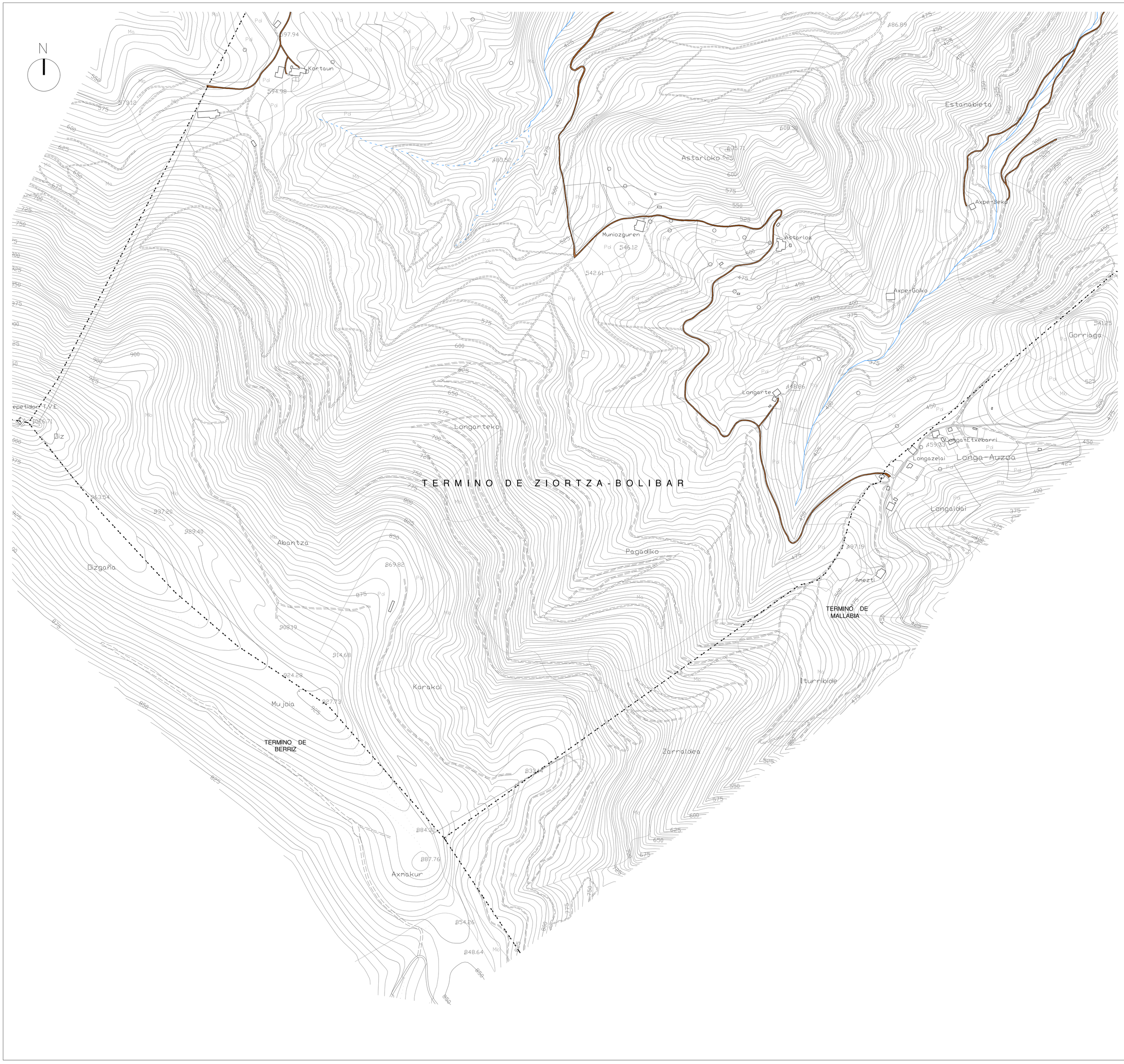

CALIFICACIÓN DEL SUELO	CLASIFICACIÓN DEL SUELO	EQUIPAMIENTO COMUNITARIO	SUPERFICIE DE SUELO	OCUPACIÓN DE LA EDIFICACIÓN
		Referencia en el plano		
AREAS DE SISTEMAS GENERALES DE EQUIPAMIENTO COMUNITARIO	SUELO NO URBANIZABLE	8 (Privado) COLEGIATA DE ZIORTZA	13.739,00 m²	2.770,00 m²
		9 (Privado) ERMITA DE LA MAGDALENA	1.749,00 m²	174,00 m²
		10 (Privado) ERMITA DE SAN PEDRO	4.480,00 m²	157,00 m²
		11 (Privado) ERMITA DE SAN EMETERIO Y CELEDONIO	8.142,00 m²	68,00 m²
		12 (Privado) ERMITA DE SAN LORENZO	8.213,00 m²	196,00 m²
		13 (Público) ESCUELAS y BOLATOKI	855,00 m²	203,00 m²
			37.178,00 m²	

CALIFICACIÓN DEL SUELO	CLASIFICACIÓN DEL SUELO	ESPACIOS LIBRES	SUPERFICIE DE SUELO
		Referencia en el plano	
AREAS DE SISTEMAS GENERALES DE ESPACIOS LIBRES	SUELO NO URBANIZABLE	S.G.E.L. 4 ESPACIOS LIBRES	5.550,00 m²
			5.550,00 m²

CALIFICACIÓN DEL SUELO	CLASIFICACIÓN DEL SUELO	COMUNICACIÓN VIARIA
AREAS DE SISTEMAS GENERALES DE COMUNICACIÓN VIARIA	SUELO NO URBANIZABLE	Oinarrizko sareko errepidea Carretera de red Básica Eraikitzen edo eraikitzekotan eskualdeko errepidea En construcción o proyecto carretera comarcal Eskualdeko errepidea Carretera comarcal Tokiko errepidea Carretera local Auzobidea Carretera vecinal Zeharbidea Travesía urbana Santiago bidea Camino de Santiago Bildegorri Carril bici Hondalanak Desmonte Betelana Relleno

CALIFICACIÓN DEL SUELO	CLASIFICACIÓN DEL SUELO	SISTEMA HIDRÁULICO
AREAS DE SISTEMA GENERAL HIDRÁULICO	SUELO NO URBANIZABLE	Arroyos y ríos Ibai eta errekak Ubidea Regata

Udal muga
Límite municipal

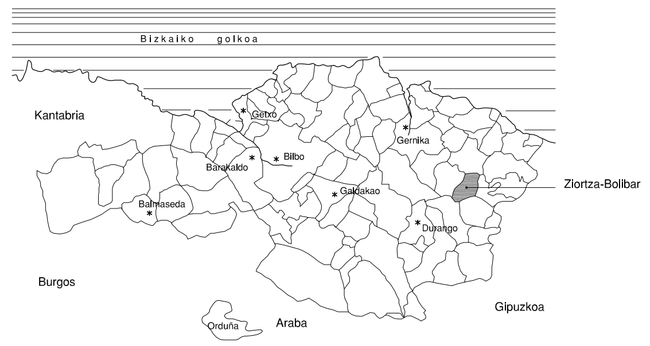

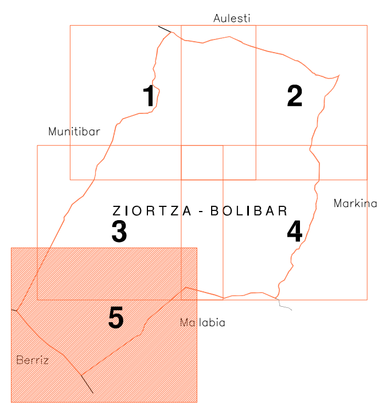

ZIORTZA-BOLIBAR
Elizateko Udala
(Bizkaia)

Udal Egitamuketaren Ordezkatzezko Arauak

Normas Subsidiarias de Planeamiento Municipal

- DOCUMENTO PARA APROBACIÓN DEFINITIVA -

planoa: 3.1.5 garren

eskala: 1/5.000

data: Apirilak 2.009

ESTRUCTURA GENERAL Y ORGÁNICA DEL TERRITORIO MUNICIPAL

planoa :
SISTEMAS GENERALES DE VIARIO, DE EQUIPAMIENTOS, DE ESPACIOS LIBRES E HIDRÁULICO _ ZONA 5

elizondo arkitektura

arkitektoa edorta elizondo